

C'EST VOTRE DERNIER MOT

Qui a inventé le col de la Croix Jubaru ?

Brigitte ADAM joker

René VANDUILLÉ question du 71 ??, Je voudrais blicker ...

André BINON la Croix Rouge en 1864

Institut géographique national (IGN)

Roland CAMPENER, Gérard FABROT, Sylvie DELZENNE en 1985

Xavier BOURGEOIS mais quel dommage que cette croix ne soit pas dans le parking en haut du Mont. Quand ? Google le sait, pourquoi devrais-je le savoir ???

Pierre VANDEWALLE un Audax en 1914, je pense qu'il doit avoir un certain âge actuellement

Christian MANCHE les Audax en souvenir d'Amand Jubaru

Charly BRUNEAU, Paul DE CRAEYE, Josef TOMME le club Audax de Tournai

Audax Tournai en 1985 **Guy WALLEZ, Régis TRANNOY, André DOYEN, Daniel HOUTEKINS, Arthur DORMY, Mathilde LAMANT, Renelde DEFFRASNE, Stéphane COLBRANT, Philippe MAHIEU** (Tignona dans les années 80), **Gérard DELPORTE, Pascal THIRY** (1985), **Serge BERNARD** (1985)

Antoine BRAURE un Français, professeur d'histoire et géographie, président des Audax de 85 à 93. Inventé en 1984, inauguré la veille de Pâques, samedi 6 avril 1985 (p 157 et 168)

Jan VANDERMEIREN notre club, Union Audax de Tournai dont André Tignon était le président à l'époque, en avril 1985. Ce col est célèbre comme en témoigne le passage que WIKIPEDIA lui consacre : *A quelques hectomètres de la croix se trouve le sommet du col de la Croix Jubaru, le premier reconnu officiellement en Belgique. Inauguré en avril 1985 à l'initiative des Audax de Tournai, il culmine à 99 mètres d'altitude*

André Tignon **Michel CORDIER, Pierre KELLENER** (1985), **Jean-François COUPLET** en 1985 (là j'ai dû googler ; comme le temps passe !), **Jean-Pierre DUPRIEZ, Hubert DELESALLE** en avril 1985, **Didier DELCROIX** en ???, **Guy FRANCK, Victor CARTON** (1985), **Christel LEFEBVRE** bien sûr ; quand ? j'étais pas née !, **Pascal DELZENNE, Edmond DELAUNOY** (félicitations à lui), **Willy RICHARD** (1985), **Jean-Luc DECONINCK, Marc PECHON, Muriel CORDIER** (1985), **Daniel CAUCHIE** (1983), **Philippe JORTAY** j'y étais !!!

Daniel DELFOSSE André Tignon, président des Audax, a promu son invention en avril 85


Michel DUHAUT les Audax de Tournai par André Tignon. Repris sur notre site à la rubrique

« inventions ». La plus épatante invention des Audax est celle en 1985 du col de la Croix Jubaru qui, du haut de ses 99 m, fut le premier col connu en Belgique, le seul mentionné par la carte Michelin. La géographie établit qu'il y a col au lieu déprimé d'une ligne de hauteurs passant d'un versant à l'autre. En y regardant bien, et même à la loupe, le col est donc à 99 m entre les 145 m du Mont-St-Aubert et les 107 m du hameau du Bourdeau sur la route de Kain à Molembaix. L'histoire est encore plus belle. Près du col se dresse une croix qui interpelle : « C'est ici que j'ai trouvé la mort à vélo le 14 juillet 1897. Amand Jubaru, âgé de 26 ans » Le nom du col était tout trouvé. Fleuri et célébré, Jubaru devint le saint protecteur des Audax

André TIGNON en avril 1985 était inauguré par les Audax Tournai, en présence des autorités communales de Tournai dont Roger Delcroix alors échevin du Tourisme, le col de la Croix Jubaru (99m) sur le flanc est du Mont Saint-Aubert. C'était alors le premier col connu de Belgique. Il est toujours le seul à être mentionné sur les cartes Michelin. Il fallait oser, non ?

EN QUELLE ANNÉE ? inauguration le 06/04/85

Charly BRUNEAU, Michel CORDIER



André TIGNON,
Créateur du col de la Croix Jubaru

LA BIBLE DES GRIMPETTES BELGES

Cotacol

René VANDUILLE j'sais pas

Serge BERNARD c'est quoi ça pour une bestiole ?

André BINON un produit qui sert à recoller une côte cassée

Brigitte ADAM un brevet des cols !

Jean-François COUPLÉ organisme belge pour la promotion de toutes les côtes accessibles à vélo en Belgique

Sylvie DELZENNE réservé aux cyclistes, c'est une histoire belge ? Il faut adorer les scores et les chiffres pour s'y intéresser

Christian MANCHE je ne sais pas exactement, ça doit être une sorte de randonnée dans les cols ardennais

Guy WALLEZ challenge des montagnards

Marc PECHON une sorte de challenge pour grimpeurs cyclotouristes ?

Xavier BOURGEOIS une bonne initiative même si jusqu'à présent je ne m'en sers pas car je débute

Daniel HOUTEKINS un classement des cols au vu de leur difficulté

Gérard FABROT classement des côtes (en Belgique)

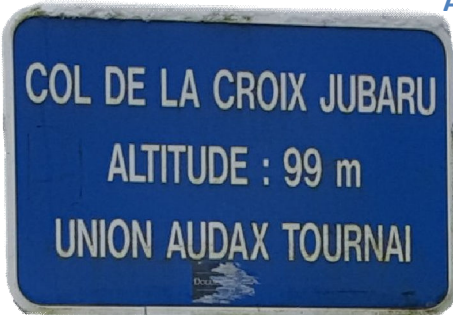

Daniel CAUCHIE liste des côtes belges

Régis TRANNOY, Christel LEFEBVRE une encyclopédie des côtes et cols

Philippe MAHIEU une encyclopédie de Daniel Gobert

Muriel CORDIER un livre écrit par Daniel Gobert rassemblant un descriptif de côtes célèbres en Belgique

Victor CARTON répertoire détaillé des côtes (belges ?)



Gérard DELPORTE une détaillée des belles côtes en Belgique

Jean-Pierre DUPRIEZ un livre reprenant les cols belges

Didier DELCROIX un classement des différentes montées en Belgique






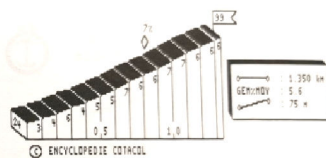
(En bas, de gauche à droite : T. Chetfert, J. Bruffaerts, J.P. Beernaerts, D. Gobert, L. Vanguestaine, G. Desgain; en haut, de gauche à droite : M. Gobert, E. Joly, M. Noël, A. Tignon, J.P. Legros, T. Mathy, M. Goossens, A. Lallemand; absents : E. Lucas, D. Belpaire, M. Cordier, A. Priem et M. Uytterhoeven)

... ont ensemble mesuré 1.869,800 km. Ils se sont élevés de 112.396 m, soit douze fois l'altitude de l'Everest. Ils ont procédé à quelque 30.000 mesurages... sans parler des innombrables variantes et de toutes les côtes qui n'ont pas été retenues dans cette encyclopédie...

André DOYEN un bel ouvrage reprenant les côtes et cols de Belgique et qu'il serait bon de rééditer

Charly BRUNEAU je crois, cotation (longueur, pourcentage, d'un col en Belgique)

573. Mont-Saint-Aubert (HAI). Croix-Jubaru (col de la).

ACCES : Du centre de Tournai, suivre les pancartes « Mont-Saint-Aubert ». A 3 km, juste après le pont sur l'auto-route de Wallonie : pied.

TRACE : Tracé naturel.

REMARQUE : Col créé en 1985 par l'Union Audax Tournai avec l'appui de la Ville de Tournai. Premier col belge à être signalé par un panneau (le col du Rideux existait sur carte I.G.N. bien avant), il est repris sur la carte Michelin. Sa création et son opportunité sont critiquées et contestées par les uns, alors qu'elles sont adulées et encouragées par les autres. Par déontologie, l'encyclopédie ne prendra pas part à ce débat.

Arthur DORMY une encyclopédie qui reprend les caractéristiques des 1000 plus dures côtes de Belgique et pour laquelle André Tignon a contribué ; n'est plus disponible mais j'ai la chance de la posséder

Pierre KELLENER un système d'évaluation des cols en fonction de la longueur et du dénivelé

Pierre VANDEWALLE une bonne idée qui permet d'évaluer les difficultés des côtes sur un parcours

Antoine BRAURE si tu n'es pas

grimpeur, n'ouvre pas ce livre car il te donnerait la nausée car cet excellent ouvrage répertorie les côtes dignes de ce nom en Belgique. Je remercie les auteurs de cette question qui me permet d'aller revoir mes "exploits" juvéniles !

Hubert DELESALLE

liste des cols et montées réputées les plus difficiles, créée par Daniel Gobert et Jean-Pierre Legros en 1989




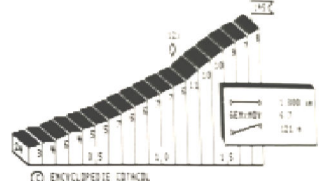
Daniel DELFOSSE un ouvrage belge de référence réalisé par Daniel Gobert et Jean-Pierre Legros en 1989 sur le cyclisme avec une description sur les milliers de montées les plus difficiles pour les cyclistes

Michel CORDIER

l'encyclopédie des escalades belges réalisée en 1980 ; trois Audax ont participé, modestement, à sa création

Michel DUHAUT l'encyclopédie de tous les cols et côtes répertorié en Belgique avec la complicité d'André Tignon et Michel Cordier assistés par leurs enfants

574. Mont-Saint-Aubert (HAI). Mont-Saint-Aubert-Sud-Est.




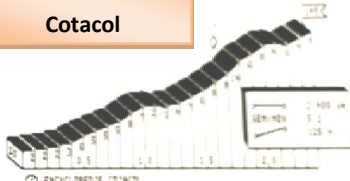





ACCES : Du centre de Tournai, suivre les pancartes « Mont-Saint-Aubert ». A 3 km, juste après le pont sur l'auto-route de Wallonie : pied.

TRACE : Montée naturelle. A 1.150 m, à la Croix-Jubaru, prendre à gauche vers le Mont-Saint-Aubert.

REMARQUE : Le Mont-Saint-Aubert, appelé aussi Mont de la Trinité, constitue la grande attraction des Tournaisiens et des Français du Nord qui y viennent pour le sport, mais aussi pour le tourisme, le folklore et la poésie. Au sommet de la colline, s'est tenue pour la première fois en 1987 l'assemblée générale des membres des « 100 cols » belges et des lauréats du réputé brevet cyclo-côteur belge.

575. Mont-Saint-Aubert (HAI). Mont-Saint-Aubert-Sud-Ouest.

Points difficultés Cotacol

Mesurer par (AT)
André Tignon + date

Chrono pour coureur et cvclo

ACCES : Du centre de Tournai, suivre les pancartes « Mont-Saint-Aubert ». A 3 km, juste après le pont sur l'auto-route de Wallonie, au niveau d'une ferme rose, prendre à gauche. 200 m plus loin, prendre à droite vers la Ferme du Reposoir : pied.

TRACE : Tracé naturel.

REMARQUE : Une montée très irrégulière comprenant deux légères descentes et une partie très pentue. A une longue ligne droite succède un très plaisant double lacet de type « montagnard ». Une route étroite débouche sur la seule voie conduisant au sommet du Mont. Cette route récente est fréquemment empruntée par les courses qui veulent utiliser le Mont et qui redescendent par l'autre côté.

André TIGNON Cotacol c'est un néologisme du namurois Daniel Gobert pour évaluer la difficulté des côtes en Belgique. Cela a donné une « Encyclopédie Cotacols de 1000 côtes en Belgique » a laquelle ont contribué Michel Cordier et André Tignon en mesurant les côtes de Wallonie Picarde. Ainsi sait-on que le Mont Saint-Aubert (route sud-ouest) vaut 141 points alors que le Haussire à Marche en Famenne, plus dure côte de Belgique, en totalise 363